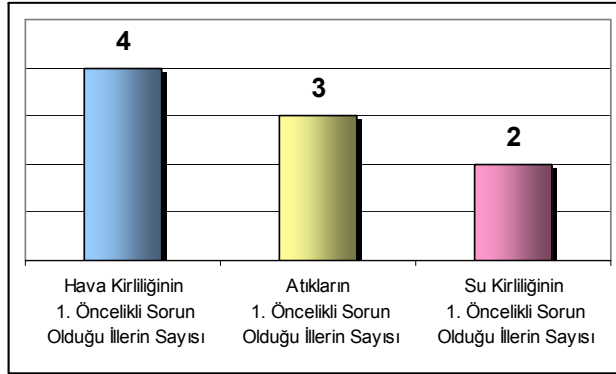


2007-2008 DÖNEMİNDE GÜNEYDOĞU ANADOLU BÖLGESİNİN BİRİNCİ ÖNCELİKLİ SORUNLARI

Hava Kirliliğinin 1. Öncelikli Sorun Olduğu İller	Atıkların 1. Öncelikli Sorun Olduğu İller	Su Kirliliğinin 1. Öncelikli Sorun Olduğu İller
ADİYAMAN BATMAN DİYARBAKIR GAZİANTEP	KİLİS SİİRT ŞIRNAK	MARDİN ŞANLIURFA
4	3	2

Güneydoğu Anadolu Bölgesinde toplam 9 il bulunmakta olup bunlardan 4'ünde hava kirliliği birinci öncelikli çevre sorunudur.

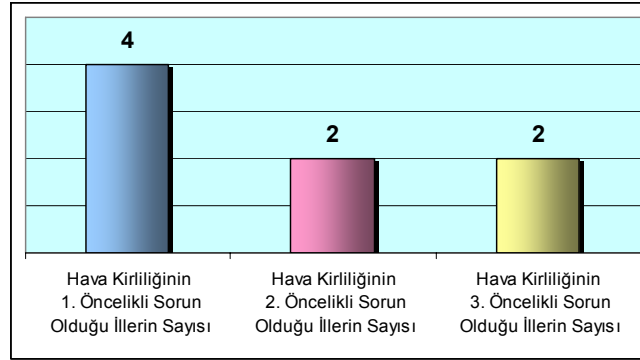
2007-2008 DÖNEMİNDE GÜNEYDOĞU ANADOLU BÖLGESİNİN BİRİNCİ ÖNCELİKLİ SORUNLARI



GÜNEYDOĞU ANADOLU BÖLGESİNDE HAVA KİRLİLİĞİNİN İLK ÜÇ ÖNCELİKLİ SORUNDAN BİRİ OLDUĞU İLLER

Hava Kirliliğinin 1. Öncelikli Sorun Olduğu İller	Hava Kirliliğinin 2. Öncelikli Sorun Olduğu İller	Hava Kirliliğinin 3. Öncelikli Sorun Olduğu İller
ADİYAMAN BATMAN DİYARBAKIR GAZİANTEP	MARDİN ŞANLIURFA	SİİRT ŞIRNAK
4	2	2

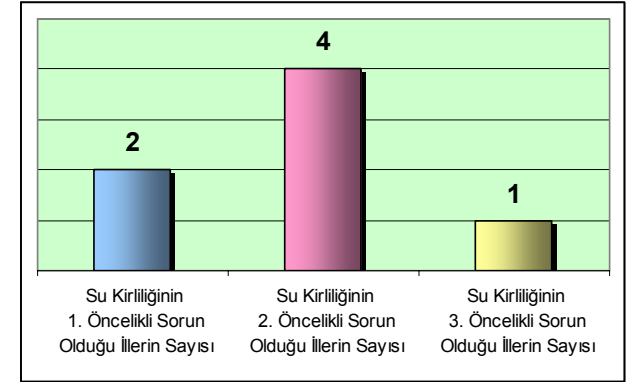
GÜNEYDOĞU ANADOLU BÖLGESİNDE HAVA KİRLİLİĞİNİN İLK ÜÇ ÖNCELİKLİ SORUNDAN BİRİ OLDUĞU İLLERİN SAYISI



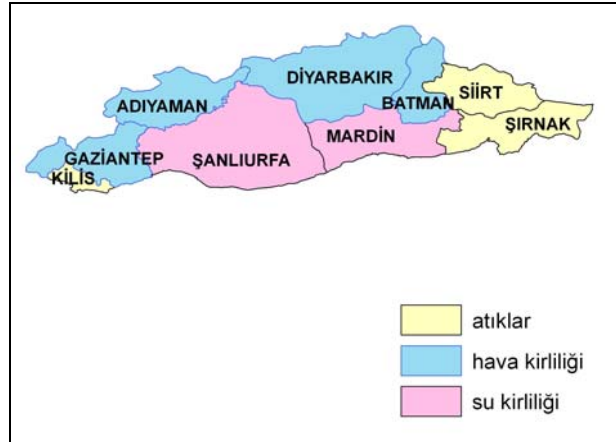
GÜNEYDOĞU ANADOLU BÖLGESİNDE SU KİRLİLİĞİNİN İLK ÜÇ ÖNCELİKLİ SORUNDAN BİRİ OLDUĞU İLLER

Su Kirliliğinin 1. Öncelikli Sorun Olduğu İller	Su Kirliliğinin 2. Öncelikli Sorun Olduğu İller	Su Kirliliğinin 3. Öncelikli Sorun Olduğu İller
MARDİN ŞANLIURFA	BATMAN GAZİANTEP KİLİS ŞIRNAK	ADİYAMAN
2	4	1

GÜNEYDOĞU ANADOLU BÖLGESİNDE SU KİRLİLİĞİNİN İLK ÜÇ ÖNCELİKLİ SORUNDAN BİRİ OLDUĞU İLLERİN SAYISI



2007-2008 DÖNEMİNDE GÜNEYDOĞU ANADOLU BÖLGESİNİN BİRİNCİ ÖNCELİKLİ SORUNLARI HARİTASI



GÜNEYDOĞU ANADOLU BÖLGESİNDE HAVA KİRLİLİĞİ ÖNCELİKLERİ HARİTASI



GÜNEYDOĞU ANADOLU BÖLGESİNDE SU KİRLİLİĞİ ÖNCELİKLERİ HARİTASI




GÜNEYDOĞU ANADOLU BÖLGESİNDE ATIKLARIN BİRİNCİ VE ÜÇÜNCÜ ÖNCELİKLİ SORUN OLDUĞU İLLER

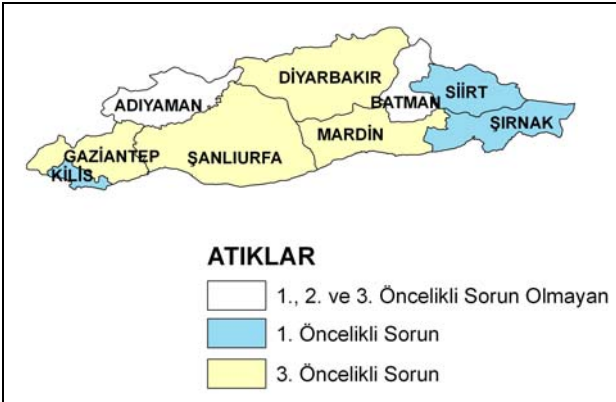
Atıkların 1. Öncelikli Sorun Olduğu İller	Atıkların 3. Öncelikli Sorun Olduğu İller
KİLİS SİİRT ŞIRNAK	DİYARBAKIR GAZİANTEP MARDİN ŞANLIURFA
3	4

Güneydoğu Anadolu Bölgesinde atıkların ikinci öncelikli çevre sorunu olduğu il bulunmamaktadır.

GÜNEYDOĞU ANADOLU BÖLGESİNDE ATIKLARIN BİRİNCİ VE ÜÇÜNCÜ ÖNCELİKLİ SORUN OLDUĞU İLLERİN SAYISI



GÜNEYDOĞU ANADOLU BÖLGESİNDE ATIK ÖNCELİKLERİ HARİTASI



GÜNEYDOĞU ANADOLU BÖLGESİNDE PLANSIZ KENTLEŞME ÖNCELİKLERİ HARİTASI



Güneydoğu Anadolu Bölgesinde Siirt ilinde plansız kentleşme ikinci öncelikli çevre sorunudur.

Güneydoğu Anadolu Bölgesi İlleri

ADİYAMAN
BATMAN
DİYARBAKIR
GAZİANTEP
KİLİS
MARDİN
SİİRT
ŞANLIURFA
ŞIRNAK

Değerlendirme 2007–2008 dönemine ait “İl Çevre Sorunları ve Öncelikleri Envanteri”nden temin edilen bilgilere göre yapılmıştır. Sorunların öncelik sırası İl Çevre ve Orman Müdürlüklerince belirlenmiştir.

Yazışma Adresi:

T.C. Çevre ve Orman Bakanlığı
Çevresel Etki Değerlendirmesi ve Planlama Genel Müdürlüğü
Söğütözü Caddesi No: 14-E 06560
Beştepe-ANKARA Tel: (0312) 207 50 00 Fax:(0312) 207 61 51
Web sitesi: www.cedqm.gov.tr
e-mail: cedp@cevreorman.gov.tr



T.C.
ÇEVRE ve ORMAN BAKANLIĞI
ÇEVRESEL ETKİ DEĞERLENDİRMESİ VE PLANLAMA GENEL MÜDÜRLÜĞÜ
ÇEVRE ENVANTERİ DAİRESİ BAŞKANLIĞI
Çevre Durum Raporları Hazırlama Şube Müdürlüğü



GÜNEYDOĞU ANADOLU BÖLGESİ ÖNCELİKLİ ÇEVRE SORUNLARI (2007–2008)

