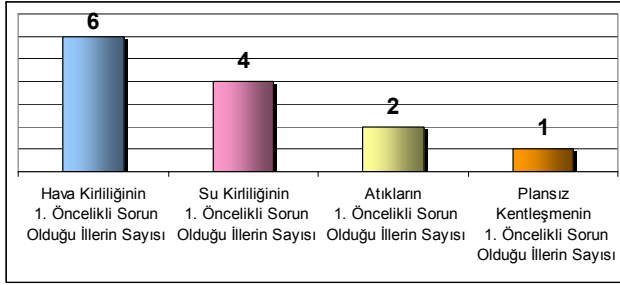


2007-2008 DÖNEMİNDE İÇ ANADOLU BÖLGESİNİN BİRİNCİ ÖNCELİKLİ SORUNLARI

Hava Kirliliğinin 1. Öncelikli Sorun Olduğu İller	Su Kirliliğinin 1. Öncelikli Sorun Olduğu İller	Atıkların 1. Öncelikli Sorun Olduğu İller	Plansız Kentleşmenin 1. Öncelikli Sorun Olduğu İller
ANKARA KAYSERİ KIRIKKALE KONYA SİVAS YOZGAT	AKSARAY ÇANKIRI ESKİŞEHİR NİĞDE	KIRŞEHİR NEVŞEHİR	KARAMAN
6	4	2	1

İç Anadolu Bölgesinde toplam 13 il bulunmakta olup bunlardan 6'sında hava kirliliği birinci öncelikli çevre sorunudur.

2007-2008 DÖNEMİNDE İÇ ANADOLU BÖLGESİNİN BİRİNCİ ÖNCELİKLİ SORUNLARI

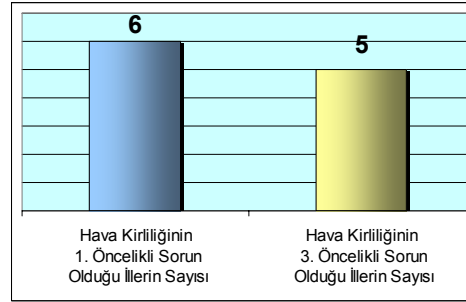


İÇ ANADOLU BÖLGESİNDE HAVA KİRLİLİĞİNİN BİRİNCİ VE ÜÇÜNCÜ ÖNCELİKLİ SORUN OLDUĞU İLLER

Hava Kirliliğinin 1. Öncelikli Sorun Olduğu İller	Hava Kirliliğinin 3. Öncelikli Sorun Olduğu İller
ANKARA KAYSERİ KIRIKKALE KONYA SİVAS YOZGAT	ÇANKIRI KARAMAN KIRŞEHİR NEVŞEHİR NİĞDE
6	5

İç Anadolu Bölgesinde hava kirliliğinin ikinci öncelikli çevre sorunu olduğu il bulunmamaktadır.

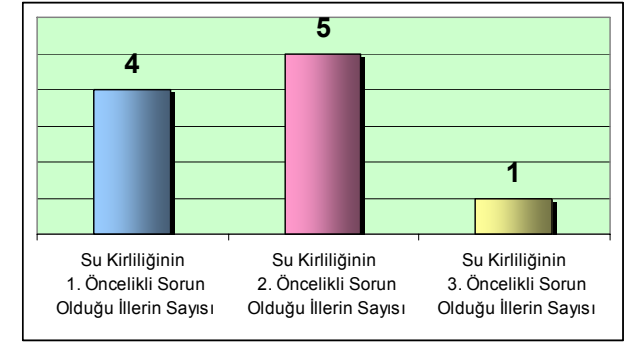
İÇ ANADOLU BÖLGESİNDE HAVA KİRLİLİĞİNİN BİRİNCİ VE ÜÇÜNCÜ ÖNCELİKLİ SORUN OLDUĞU İLLERİN SAYISI



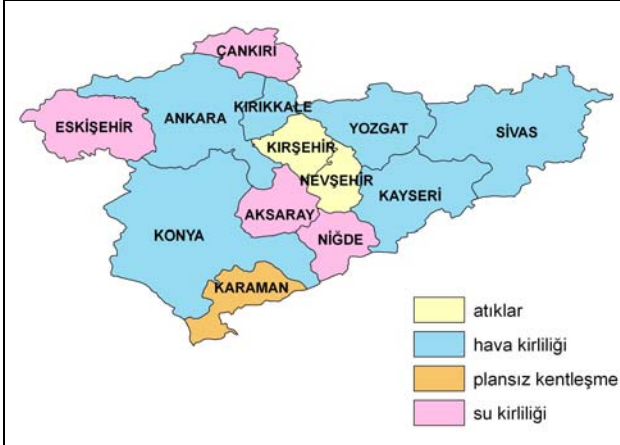
İÇ ANADOLU BÖLGESİNDE SU KİRLİLİĞİNİN İLK ÜÇ ÖNCELİKLİ SORUNDAN BİRİ OLDUĞU İLLER

Su Kirliliğinin 1. Öncelikli Sorun Olduğu İller	Su Kirliliğinin 2. Öncelikli Sorun Olduğu İller	Su Kirliliğinin 3. Öncelikli Sorun Olduğu İller
AKSARAY ÇANKIRI ESKİŞEHİR NİĞDE	ANKARA KIRIKKALE KIRŞEHİR NEVŞEHİR YOZGAT	KONYA
4	5	1

İÇ ANADOLU BÖLGESİNDE SU KİRLİLİĞİNİN İLK ÜÇ ÖNCELİKLİ SORUNDAN BİRİ OLDUĞU İLLERİN SAYISI



2007-2008 DÖNEMİNDE İÇ ANADOLU BÖLGESİNİN BİRİNCİ ÖNCELİKLİ SORUNLARI HARİTASI



İÇ ANADOLU BÖLGESİNDE HAVA KİRLİLİĞİ ÖNCELİKLERİ HARİTASI



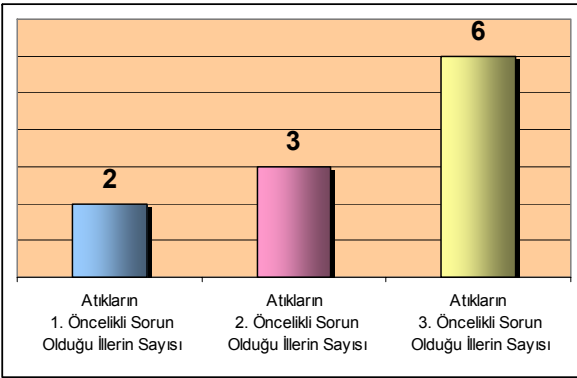
İÇ ANADOLU BÖLGESİNDE SU KİRLİLİĞİ ÖNCELİKLERİ HARİTASI



İÇ ANADOLU BÖLGESİNDE ATIKLARIN İLK ÜÇ ÖNCELİKLİ SORUNDAN BİRİ OLDUĞU İLLER

Atıkların 1. Öncelikli Sorun Olduğu İller	Atıkların 2. Öncelikli Sorun Olduğu İller	Atıkların 3. Öncelikli Sorun Olduğu İller
KIRŞEHİR NEVŞEHİR	ÇANKIRI KONYA NİĞDE	ANKARA ESKİŞEHİR KAYSERİ KIRIKKALE SİVAS YOZGAT
2	3	6

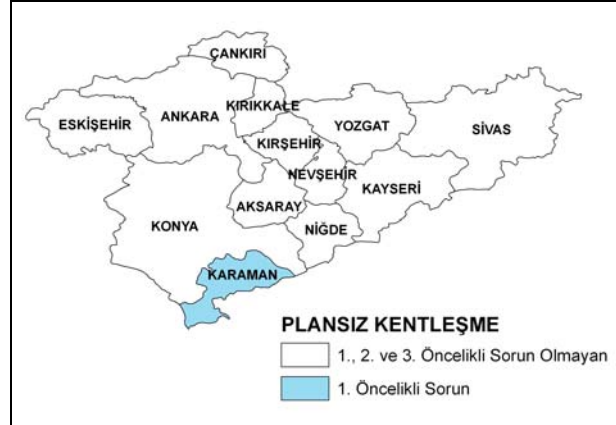
İÇ ANADOLU BÖLGESİNDE ATIKLARIN İLK ÜÇ ÖNCELİKLİ SORUNDAN BİRİ OLDUĞU İLLERİN SAYISI



İÇ ANADOLU BÖLGESİNDE ATIK ÖNCELİKLERİ HARİTASI



İÇ ANADOLU BÖLGESİNDE PLANSIZ KENTLEŞME ÖNCELİKLERİ HARİTASI



İç Anadolu Bölgesinde Karaman ilinde plansız kentleşme birinci öncelikli çevre sorunudur.

İç Anadolu Bölgesi İlleri

AKSARAY
ANKARA
ÇANKIRI
ESKİŞEHİR
KARAMAN
KAYSERİ
KIRIKKALE
KIRŞEHİR
KONYA
NEVŞEHİR
NİĞDE
SİVAS
YOZGAT

Değerlendirme 2007–2008 dönemine ait “İl Çevre Sorunları ve Öncelikleri Envanteri”nden temin edilen bilgilere göre yapılmıştır. Sorunların öncelik sırası İl Çevre ve Orman Müdürlüklerince belirlenmiştir.

Yazışma Adresi:

T.C. Çevre ve Orman Bakanlığı
Çevresel Etki Değerlendirmesi ve Planlama Genel Müdürlüğü
Söğütözü Caddesi No: 14-E 06560
Beştepe-ANKARA Tel: (0312) 207 50 00 Fax:(0312) 207 61 51
Web sitesi: www.cedgm.gov.tr
e-mail: cedp@cevreorman.gov.tr



T.C.
ÇEVRE ve ORMAN BAKANLIĞI
ÇEVRESEL ETKİ DEĞERLENDİRMESİ VE PLANLAMA GENEL MÜDÜRLÜĞÜ
ÇEVRE ENVANTERİ DAİRESİ BAŞKANLIĞI
Çevre Durum Raporları Hazırlama Şube Müdürlüğü



İÇ ANADOLU BÖLGESİ ÖNCELİKLİ ÇEVRE SORUNLARI (2007–2008)

